
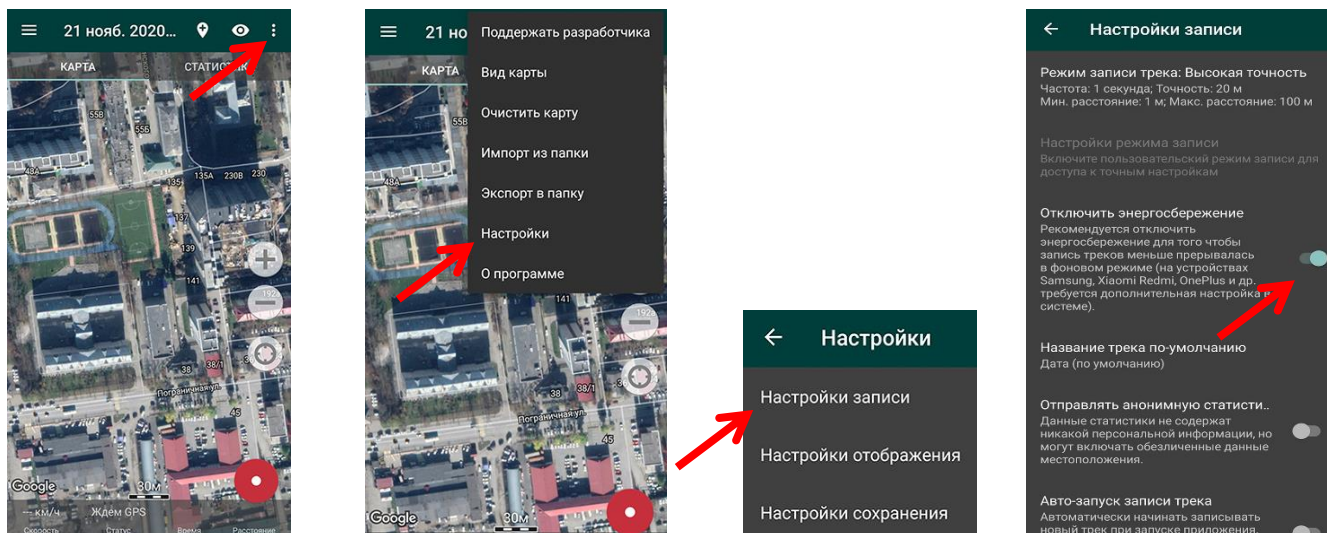


Инструкция по записи и отправке треков на конкурс в приложении Геотрекер-GPSТрекер:

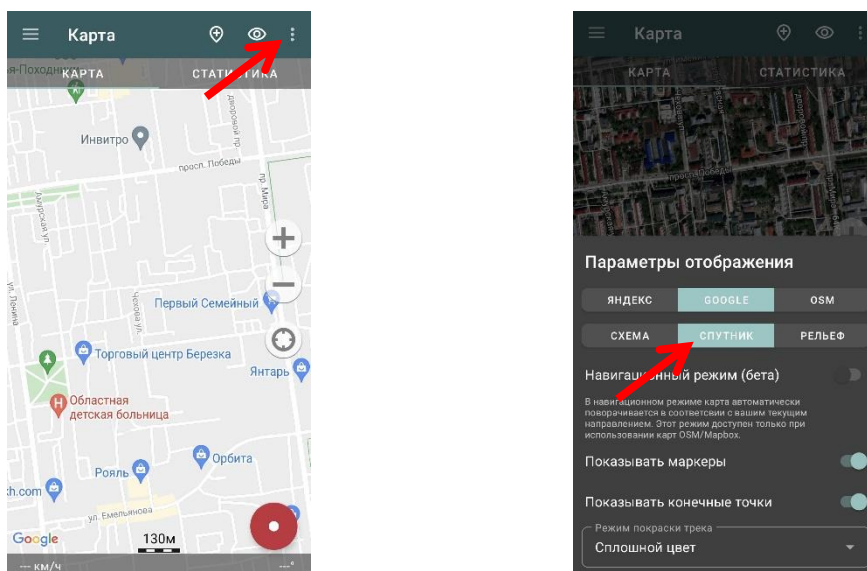
1. Скачайте и установите на свое устройство с Android приложение Геотрекер-GPSТрекер (<https://play.google.com/store/apps/details?id=com.ilyabogdanovich.geotracker&hl=ru&gl=US>). 

2. Для того, чтобы трек записывался при погасшем дисплее (в фоновом режиме), необходимо отключить энергосбережение: из головной страницы перейдите в Настройки/Настройки записи, укажите «Отключить энергосбережение».




Дополнительно рекомендуется отключить режим оптимизации и другие энергосберегающие функции в системных настройках вашего смартфона; разрешить работу приложения в фоновом режиме, отключить тайм-аут экрана. Внимание! Лучше при записи трека нести смартфон в руках и следить, записываются ли треки.

3. Как правило, карты сахалинских населенных пунктов неполные, рекомендуется сменить подложку на спутниковую:

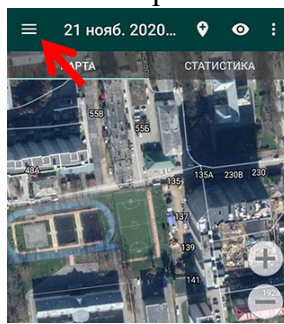


4. Активируйте геолокацию (местоположение) в настройках телефона.

5. После определения местоположения, нажимайте на «старт записи трека»  Начинаяте создавать свой рисунок/текст.

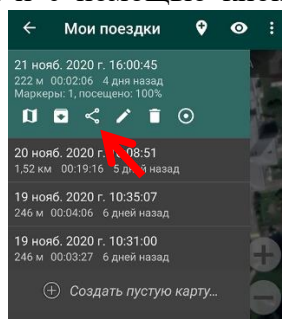
6. Для остановки записи трека или паузы нажмите 

7. По окончании работы необходимо отправить GPСтрек на конкурс. Для этого из головной



страницы перейдите в Мои поездки

в списке выберите нужный трек и с помощью кнопки «поделиться» отправьте .GPX на



tgeosakhalin@gmail.com.

В теме укажите «GPS-Art. *Название команды*», в теле письма – идею (рисунок/слово), которую хотели воплотить с помощью трека, и контактные данные для оперативной связи с командой.