



КВАНТОРИУМ

«Первый Городской Геокешинг»



Задания:

Задание № 1

Описание места: Особая среда ускоренного развития технических способностей детей. Цель организации - возрождение престижа инженерных и научных профессий, подготовка кадрового резерва для глобального технологического лидерства России.	Указание по поиску тайника: Тайник расположен на прилегающей к зданию учреждения территории.	Координаты: 46°56'43.52" 142°44'25.10"
---	--	---


Задание № 2

Описание места: Одна из ведущих лабораторий классического ВУЗа Сахалинской области. В настоящий момент эта лаборатория представляет собой современный комплекс спутникового зондирования Земли, позволяющий проводить исследования в области биологии, геологии, метеорологии, геофизики, картографии и геодезии и пр. Ученые лаборатории, используя данные наблюдений, осуществляют проводку танкеров с нефтью и газом во льдах. Исследуют поведение ледового покрова Охотского моря. Лаборатория оснащена мощнейшим суперкомпьютером для решения различных прикладных задач.	Указание по поиску тайника: Тайник расположен в сквере около данного учреждения, в листве.	Координаты: 46°56'46.16" 142°43'50.83"
--	--	---


Задание № 3

<p>Описание места: Картографическая компания.</p>	<p>Указание по поиску тайника: Тайник находится под наружной лестницей, ведущей на второй этаж.</p>	<p>Координаты:</p> <ol style="list-style-type: none">1. Начало: Кинотеатр «Октябрь».2. Найти ближайший круглосуточный продуктовый магазин, в котором есть оплата по карте, а в названии магазина есть буквы «с» и «н».3. Найти ближайшую автомойку.4. Найти ближайшую парковку вместимостью больше 15 машин.5. Найти у ближайшего здания наружную лестницу, ведущую на второй этаж. <p>Чтобы выполнить задания, понадобится приложение 2ГИС последней версии. Также необходимо обновить справочник Южно-Сахалинска. Для этого: зайдите в меню приложения -> Список городов -> у Южно-Сахалинска должна быть надпись: «Ноябрь 2019, свежие данные». Для отсеивания ненужных компаний, воспользуйтесь фильтрами при поиске.</p>
--	--	--

Задание № 4

<p>Описание места: Уже более 40 лет учреждение выполняет фундаментальные и прикладные научные исследования, результаты которых используются для развития морской робототехники и приборостроения для изучения мирового океана. Принадлежащие учреждению материально-техническая база, лабораторно-испытательный комплекс конструкторского бюро, собственное опытно-экспериментальное производство, сеть стационаров по островам Сахалинской области и представительств в ведущих российских центрах морской науки (Москва, Санкт-Петербург, Владивосток) являются основой для создания на Дальнем Востоке России передового российского центра изучения Мирового океана.</p>	<p>Указание по поиску тайника: Тайник расположен около объекта с фотографии, вдоль крыльца к югу.</p>	<p>Координаты:</p> 
---	--	---

Задание № 5

<p>Описание места: Самый уникальный городской парк на Дальнем Востоке, являющийся многопрофильным творческим центром индустрии отдыха и развлечений в условиях природной среды.</p>	<p>Указание по поиску тайника: Тайник расположен в стволе дерева к югу от памятника с фотографии.</p>	<p>Координаты:</p> 
--	--	--

Задание № 6

Описание места: С 2013 года здесь проводятся мероприятия разного характера: спортивного, образовательного, социально-культурного, индустрии досуга и развлечений. В здании имеются: ледовая площадка, зал для занятий боксом, тренажерный зал, зал хореографии, зал гимнастики. На сегодняшний день здесь работают семь спортивных отделений: хоккей с шайбой, фигурное катание, бокс, тяжелая атлетика, спортивная гимнастика, чир спорт и кикбоксинг.	Указание по поиску тайника: Тайник расположен на территории спортивной площадки к востоку от здания.	Координаты: 46°56'08.64" 142°45'30.66"
---	--	---

Задание № 7

Описание места: Великий адмирал, исследователь Дальнего Востока, присоединивший к России огромные территории Сахалина, Нижнего Приамурья и Уссурийского края.	Указание по поиску тайника: Тайник расположен у памятника адмиралу, который открылся в Южно-Сахалинске 6 лет назад. В цветочной композиции на западе.	Координаты: 46°57'32.66" 142°44'26.79"
---	---	---

Задание № 8

Описание места: Крупнейшее в Сахалинской области учреждения прикладной науки. В настоящее время проводит исследования и мониторинг состояния 130 единиц запасов промысловых гидробионтов; мониторинговые наблюдения за экологической обстановкой прибрежных вод; исследования, направленные на развитие аквакультуры. Специалисты института разрабатывают рекомендации по профилактике и лечению болезней морских рыб и беспозвоночных, создают новые и совершенствуют имеющиеся базы данных, работают по программам российского и международного сотрудничества. В число лабораторного оборудования входит система спутникового наблюдения за поверхностью океана и суши «TeraScan».	Указание по поиску тайника: Тайник расположен в сквере к северу от здания учреждения.	Координаты: 46°56'43.91" 142°45'00.52"
---	---	---


Задание № 9

Описание места: Крупнейшее интернет информационное агентство Сахалина и Курил.	Указание по поиску тайника: Тайник спрятан к востоку от здания, рядом с ручьем Пригородный.	Координаты: 46°56'25.42" 142°44'03.25"
--	---	---

Задание № 10

Описание места: Одна из сильнейших природоохранных некоммерческих организаций Дальнего Востока. Активно работает в сфере нефте-, газо- и золотодобычи; устойчивого лесопользования и ответственного рыболовства; особо охраняемых природных территорий и охраны редких видов флоры и фауны Сахалинской области. Постоянно использует данные дистанционного зондирования Земли и ГИС.	Указание по поиску тайника: Тайник спрятан с северной стороны среди деревьев.	Координаты: 46°57'43.85" 142°44'47.86"
--	---	---


Задание № 11

Описание места: Самый уникальный городской парк на Дальнем Востоке, являющийся многопрофильным творческим центром индустрии отдыха и развлечений в условиях природной среды.	Указание по поиску тайника: Тайник расположен в 5 метрах на юг от сооружения с фотографии, под каменными глыбами.	Координаты: 
--	---	--

Задание № 12

Описание места: Одно из старейших научно-исследовательских и просветительных учреждений культуры Сахалинской области.	Указание по поиску тайника: Тайник расположен в цветочной корзине у северо-восточного угла забора учреждения.	Координаты: 46°57'34.50" 142°44'40.99"
---	---	---


Задание № 13

Описание места: Историческая фотография, общеобразовательное учреждение.	Указание по поиску тайника: Тайник, расположенный в районе стадиона этого учреждения.	Координаты: 46°56'46.05" 142°44'23.71" 
--	---	---


Задание № 14

Описание места: Знаменитый сквер в Южно-Сахалинске, названный в честь Великого русского поэта и писателя, основоположника современного литературного русского языка, с именем которого связывают Золотой век отечественной литературы и поэзии.	Указание по поиску тайника: Тайник расположен в сквере, возле памятника под плитками.	Координаты: 46°56'57.05" 142°44'03.25"
---	---	---

Задание № 15

Описание места: Единственное в Сахалинской области образовательное учреждение, работающее в области школьного туризма, краеведения, экологического обучения и воспитания детей и молодежи.	Указание по поиску тайника: Тайник расположен в юго-восточном углу данного учреждения в кустах.	Координаты: 
--	---	--

Задание № 16

<p>Описание места: Это учреждение находится на юго-восточной окраине г. Южно-Сахалинска у подножья западного склона Сусунайского хребта.</p>	<p>Указание по поиску тайника: Тайник спрятан, вдоль забора этого учреждения, в 5-7 метрах на север от места с фото.</p> 	<p>Координаты: 46°56'35.78" 142°45'23.75"</p>
---	--	--


Задание № 17

<p>Описание места: Одно из любимых мест жителей Южно-Сахалинска. На территории этого места разбиты клумбы, установлены скамейки и стилизованные беседки, вокруг здания на аллеях установлены фигуры персонажей.</p>	<p>Указание по поиску тайника: Тайник спрятан под архитектурным сооружением.</p>	<p>Координаты: 46°57'42.45" 142°43'46.16"</p>
--	---	--


Задание № 18

Описание места: В период каторги на этой территории находилось кладбище. В период Карафуты — здание японского завода по производству саке.	Указание по поиску тайника: Тайник спрятан на территории под табличкой редкого вида дерева, занесенного в Красную книгу Сахалинской области.	Координаты: 46°57'26.17" 142°43'40.56"
--	--	---

Задание № 19

Описание места: Данная организация работает в области инженерных изысканий, инженерно-технического проектирования, управления проектами строительства, выполнения строительного контроля и авторского надзора, предоставление технических консультаций в этих областях.	Указание по поиску тайника: Тайник спрятан в северо-восточном направлении от здания, в стволе дерева.	Координаты: 
---	---	---

Задание № 20

<p>Описание места: Основу компании составляют результаты прикладных исследований и разработок в области геофизики, сейсмологии, информационных технологий, программного обеспечения. Компания является разработчиком уникального информационного ресурса eqalert.ru, предоставляющего актуальную онлайн информацию о землетрясениях, сейсмических воздействиях и сейсмической опасности на территории Дальнего Востока России.</p>	<p>Указание по поиску тайника: Тайник спрятан во дворе, на детской площадке в кустарнике.</p>	<p>Координаты:</p> 
---	--	---